

# PLAN LOCAL D'URBANISME INTERCOMMUNAL

## 5. ANNEXES

### 5.1.2 PLAN DES SERVITUDES D'UTILITE PUBLIQUE

#### Commune de La Nouvelle les Lure

Plan au 1 / 5 000 ème

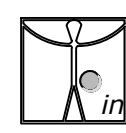
Pièce n° 5.1.2.9

REVISIONS, MODIFICATIONS ET MISES A JOUR

Arrêté par délibération du Conseil  
Communautaire : 29.05.2017  
Approuvé par délibération du Conseil  
Communautaire :

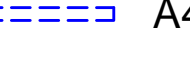








INITIATIVE Aménagement et Développement

Adresse : 4 Rue des Jumeaux - 70000 VITTEL  
Tél : 03.84.75.46.47 - Fax : 03.84.75.51.69  
- info@initiative.fr  
Agence de Besançon  
Tél : 03.81.83.53.29 - initiative25@orange.fr



0 m 50 m 100 m 200 m

\*Origine cadastre (C) : DGFIP - Droits de l'Etat réservés - 2012  
Plan cadastral actualisé en avril 2012

-  A4 Servitudes concernant les terrains riverains des cours d'eau non domaniaux ou compris dans l'emprise du lit de ces cours d'eau.\*
-  AS1 Servitudes attachées à la protection des eaux potables instituées en vertu de l'article L.20 du Code de la santé.
-  I4 Servitudes relatives à l'établissement des canalisations électriques.
-  PT3 Servitudes relatives aux communications téléphoniques et télégraphiques concernant l'établissement et le fonctionnement des lignes et des installations de télécommunications.
-  T1 Servitudes relatives aux chemins de fer.
-  T7 Servitudes relatives aux relations aériennes - Servitudes aéronautiques inhérentes à la B.A.116 (toute la commune).
-  PM1 Plan de prévention des Risques Naturels Prévisible
-  Servitudes relatives aux zones submersibles de l'Ognon (PSS Haute vallée de l'Ognon)..
-  +++++ Limite de la commune.

\* A noter : Pour A4, le report cartographique est non exhaustif - pour une information complète voir la liste détaillée par commune des cours d'eau concernés, dans le tableau de synthèse des servitudes d'utilité publique.

