

**PLAN LOCAL D'URBANISME  
INTERCOMMUNAL**

**5. ANNEXES**

**5.1.2 PLAN DES SERVITUDES D'UTILITE PUBLIQUE**

**Commune de Faymont**

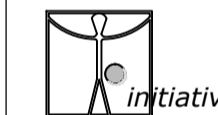
Plan au 1 / 5 000 ème

Pièce n° 5.1.2.4

REVISIONS, MODIFICATIONS ET MISES A JOUR





Arrêté par délibération du Conseil  
Communautaire : 29.05.2017  
Approuvé par délibération du Conseil  
Communautaire :

INITIATIVE Aménagement et Développement  
Adresse : 4, Passage Jules Dider - 70000 VESOUL  
Tél : 03 84 75 48 47 - Fax : 03 84 75 31 69  
initia@vesoul.fr  
Agence de Beaucourt  
Tél : 03 81 93 53 29 - initia@vesoul.fr



0 m 50 m 100 m 150 m 200 m 250 m

\*Origine cadastre (C) - DGFIP - Droits de l'Etat réservés - 2012  
Plan cadastral actualisé en avril 2012

-  A4 Servitudes concernant les terrains riverains des cours d'eau non domaniaux ou compris dans l'emprise du lit de ces cours d'eau.
-  AS1 Servitudes attachées à la protection des eaux potables instituées en vertu de l'article L.20 du Code de la santé.
-  I4 Servitudes relatives à l'établissement des canalisations électriques.
-  +++++ Limite de la commune.

\* A noter : Pour A4, le report cartographique est non exhaustif - pour une information complète voir la liste détaillée par commune des cours d'eau concernés, dans le tableau de synthèse des servitudes d'utilité publique.

