

PLAN LOCAL D'URBANISME INTERCOMMUNAL

5. ANNEXES

5.1.2 PLAN DES SERVITUDES D'UTILITE PUBLIQUE ET BOIS SOUMIS AU REGIME FORESTIER

Commune de Andornay

Plan au 1 / 5 000 ème

Pièce n° 5.1.2.2

Arrêté par délibération du Conseil
Communautaire : 29.05.2017
Approuvé par délibération du Conseil
Communautaire :

INITIATIVE Aménagement et Développement



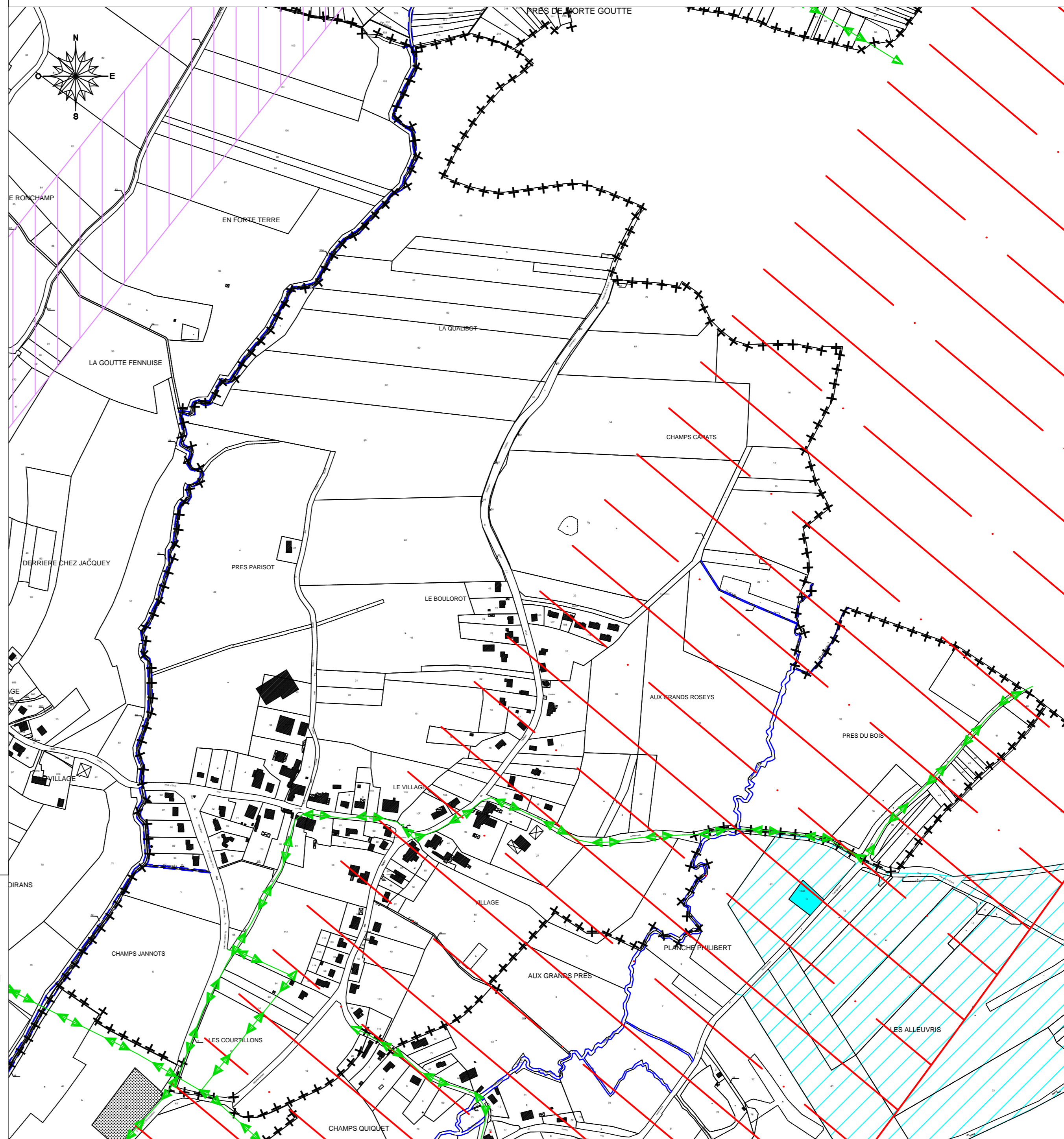
Adresse : 4, Passage Jules Didier - 70000 VESOUL
Tél : 03.84.75.46.47 - Fax : 03.84.75.31.69
initiativead@orange.fr






Agence de Beaumont
Tél : 03.81.83.53.29 - initiativead25@orange.fr

REVISIONS, MODIFICATIONS ET MISES A JOUR

0 m 50 m 100 m 150 m 200 m 250 m

*Origine cadastre (C) - DGFIP - Droits de l'Etat réservés - 2012 *
Plan cadastral actualisé en avril 2012



-  A4 Servitudes concernant les terrains riverains des cours d'eau non domaniaux ou compris dans l'emprise du lit de ces cours d'eau.
-  AS1 Servitudes attachées à la protection des eaux potables instituées en vertu de l'article L.20 du Code de la santé.
-  I4 Servitudes relatives à l'établissement des canalisations électriques.
-  PT3 Servitudes relatives aux communications téléphoniques et télégraphiques concernant l'établissement et le fonctionnement des lignes et des installations de télécommunications.
-  T7 Servitudes relatives aux relations aériennes - Servitudes aéronautiques inhérentes à la B.A.116 (toute la commune).

Bois et forêts soumis au régime forestier.

+++++ Limite de la commune.