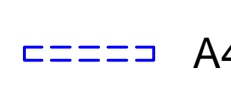


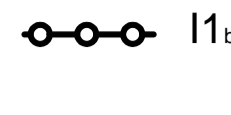
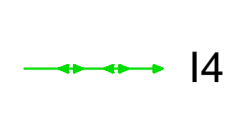





PLAN LOCAL D'URBANISME INTERCOMMUNAL

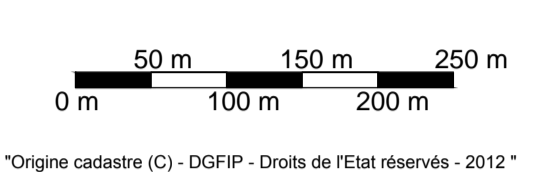
5. ANNEXES

5.1.2 PLAN DES SERVITUDES D'UTILITE PUBLIQUE

Commune de Moffans et Vacheresse
Plan au 1 / 5 000 ème

-  A4 Servitudes concernant les terrains riverains des cours d'eau non domaniaux ou compris dans l'emprise du lit de ces cours d'eau.*
 -  AS1 Servitudes attachées à la protection des eaux potables instituées en vertu de l'article L.20 du Code de la santé.
 -  EL7 Servitudes d'alignement.
 -  I1bis Servitudes relatives à l'Oléoduc de Défense Commune gérées par la Sté TRAPIL.
 -  I4 Servitudes relatives à l'établissement des canalisations électriques.
 -  PT2 Servitudes relatives aux transmissions radioélectriques concernant la protection contre les obstacles, des centres d'émission et de réception exploités pas l'Etat.
 -  PT3 Servitudes relatives aux communications téléphoniques et télégraphiques concernant l'établissement et le fonctionnement des lignes et des installations de télécommunications.
 -  T7 Servitudes relatives aux relations aériennes - Servitudes aéronautiques inhérentes à la B.A.116.
- ++++ Limite de la commune.

* A noter : Pour A4, le report cartographique est non exhaustif - pour une information complète voir la liste détaillée par commune des cours d'eau concernés, dans le tableau de synthèse des servitudes d'utilité publique.

Pièce n° 5.1.2.19	REVISIONS, MODIFICATIONS ET MISES A JOUR
Arrêté par délibération du Conseil Communautaire : 29.05.2017 Approuvé par délibération du Conseil Communautaire :	
INITIATIVE Aménagement et Développement Rue de la République - 70100 VILLERS Tél : 03 84 75 44 47 - Fax : 03 84 75 51 59 www.moffansvacheresse.fr	 "Origine cadastre (C) - COPIE - Ouvre de l'Etat - 2012" Plan cadastre actualisé en avril 2012

