

PLAN LOCAL D'URBANISME INTERCOMMUNAL

5. ANNEXES

5.1.2 PLAN DES SERVITUDES D'UTILITE PUBLIQUE

Commune de Magny Danigon Plan au 1 / 5 000 ème

Pièce n° 5.1.2.15

REVISIONS, MODIFICATIONS ET MISES A JOUR

Arrêté par délibération du Conseil
Communautaire : 29.05.2017
Approuvé par délibération du Conseil
Communautaire :

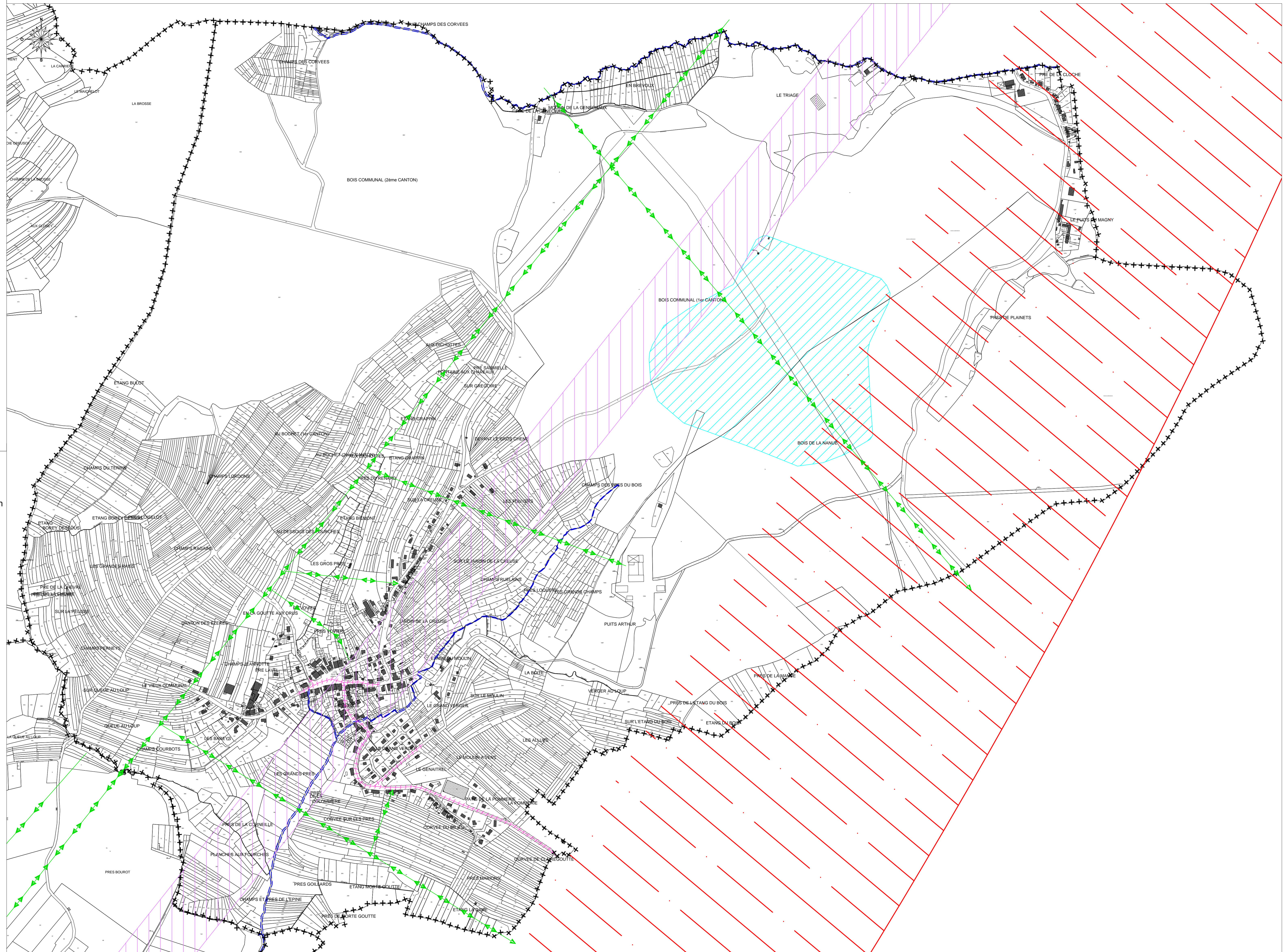
INITIATIVE Aménagement et Développement








Adresse : 4, Passage Jéan Dider - 70000 VESOUL
Tel : 03 84 75 46 47 - Fax : 03 84 75 31 69
initiative@orange.fr

Agence de Besançon
Tel : 03 81 63 53 29 - initiative20@orange.fr

0 m 50 m 100 m 150 m 200 m 250 m

*Origine cadastre (C) - DGFIP - Droits de l'Etat réservés - 2012
*Plan cadastral actualisé en avril 2012



-  **A4** Servitudes concernant les terrains riverains des cours d'eau non domaniaux ou compris dans l'emprise du lit de ces cours d'eau.*
-  **AS1** Servitudes attachées à la protection des eaux potables instituées en vertu de l'article L.20 du Code de la santé.
-  **I4** Servitudes relatives à l'établissement des canalisations électriques.
-  **PT2** Servitudes relatives aux transmissions radioélectriques concernant la protection contre les obstacles, des centres d'émission et de réception exploités pas l'Etat.
-  **PT3** Servitudes relatives aux communications téléphoniques et télégraphiques concernant l'établissement et le fonctionnement des lignes et des installations de télécommunications.
-  **T7** Servitudes relatives aux relations aériennes - Servitudes aéronautiques inhérentes à la B.A.116.
-  **++++** Limite de la commune.

* A noter : Pour A4, le report cartographique est non exhaustif - pour une information complète voir la liste détaillée par commune des cours d'eau concernés, dans le tableau de synthèse des servitudes d'utilité publique.