

# PLAN LOCAL D'URBANISME INTERCOMMUNAL

## 5. ANNEXES

### 5.1.2 PLAN DES SERVITUDES D'UTILITE PUBLIQUE

#### Commune de Lure Sud

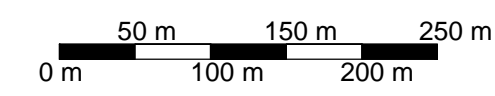
Plan au 1 / 5 000 ème

Pièce n° 5.1.2.13.2








REVISIONS, MODIFICATIONS ET MISES A JOUR

Arrêté par délibération du Conseil  
Communautaire : 29.05.2017  
Approuvé par délibération du Conseil  
Communautaire :

INITIATIVE Aménagement et Développement  
Adresse : A. Passage Jules César - 70000 VESOUL  
Tél : 03.84.75.46.47 - Fax : 03.84.75.31.99  
initiativead@orange.fr  
Logo de l'initiative



\*Origine cadastrale (C) - DGFIP - Droits de l'Etat réservés - 2012  
Plan cadastral actualisé en avril 2012

-  A4 Servitudes concernant les terrains riverains des cours d'eau non domaniaux ou compris dans l'emprise du lit de ces cours d'eau.\*
-  EL11 Servitudes relatives aux interdictions d'accès grevant les propriétés limitrophes des routes express et des déviations d'agglomérations.
-  I1bis Servitudes relatives à l'Oléoduc de Défense Commune gérées par la Sté TRAPIL.
-  I4 Servitudes relatives à l'établissement des canalisations électriques.
- PM1 Plan de prévention des Risques Naturels Prévisible.
-  Servitudes relatives au PPRi par débordement de la rivière "l'Ognon" de part et d'autre de la ville de Lure.
-  PT3 Servitudes relatives aux communications téléphoniques et télégraphiques concernant l'établissement et le fonctionnement des lignes et des installations de télécommunications.
- T7 Servitudes relatives aux relations aériennes - Servitudes aéronautiques inhérentes à la B.A.116 (toute la commune).
-  ++++ Limite de la commune.

\* A noter : Pour A4, le report cartographique est non exhaustif - pour une information complète voir la liste détaillée par commune des cours d'eau concernés, dans le tableau de synthèse des servitudes d'utilité publique.

