

PLAN LOCAL D'URBANISME INTERCOMMUNAL

5. ANNEXES

5.1.2 PLAN DES SERVITUDES D'UTILITE PUBLIQUE

Commune de Les Aynans
Plan au 1 / 5 000 ème

Pièce n° 5.1.2.11

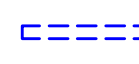




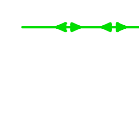
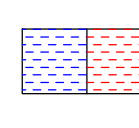
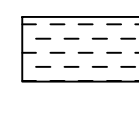





REVISIONS, MODIFICATIONS ET MISES A JOUR

Arrêté par délibération du Conseil
Communautaire : 29.05.2017
Approuvé par délibération du Conseil
Communautaire :

INITIATIVE Aménagement et Développement
Adresse : A. Passage Jean Dider - 70000 VESOUX
Tel : 03.84.75.46.47 - Fax : 03.84.75.31.09
initia@ad@orange.fr
Agence de Besançon
Tel : 03.81.83.33.33 - initia@ad@orange.fr

0 50 m 100 m 150 m 200 m 250 m

Origine cadastre (C) - DGFIP - Droits de l'Etat réservés - 2012
Plan cadastral actualisé en avril 2012

-  A4 Servitudes concernant les terrains riverains des cours d'eau non domaniaux ou compris dans l'emprise de lit de ces cours d'eau.*
-  AC1 Servitudes de protection des monuments historiques.
-  AS1 Servitudes attachées à la protection des eaux potables instituées en vertu de l'article L.20 du Code de la santé.
-  EL7 Servitudes d'alignement.
-  I3 Servitudes relatives à l'établissement des canalisations de transport de gaz haute pression.
-  I4 Servitudes relatives à l'établissement des canalisations électriques.
- PM1 Plan de prévention des Risques Naturels Prévisibles.
-  Servitudes relatives au PPRi par débordement de la rivière "l'Ognon" de part et d'autre de la ville de Lure.
-  Servitudes relatives aux zones submersibles de l'Ognon (PSS Haute vallée de l'Ognon).
-  PT1 Servitudes relatives aux transmissions radioélectriques concernant la protection des centres de réception contre les perturbations électro-magnétiques.
-  PT2 Servitudes relatives aux transmissions radioélectriques concernant la protection contre les obstacles, des centres d'émission et de réception exploités pas l'Etat.
-  PT3 Servitudes relatives aux communications téléphoniques et télégraphiques concernant l'établissement et le fonctionnement des lignes et des installations de télécommunications.
-  T1 Servitudes relatives aux chemins de fer.
-  T7 Servitudes relatives aux relations aériennes - Servitudes aéronautiques inhérentes à la B.A.116 (toute la commune).
- ++++ Limite de la commune.

* A noter : Pour A4, le report cartographique est non exhaustif - pour une information complète voir la liste détaillée par commune des cours d'eau concernés, dans le tableau de synthèse des servitudes d'utilité publique.

