

# PLAN LOCAL D'URBANISME INTERCOMMUNAL

## 5. ANNEXES

### 5.1.2 PLAN DES SERVITUDES D'UTILITE PUBLIQUE

#### Commune du Val de Gouhenans

Plan au 1 / 5 000 ème

Pièce n° 5.1.2.10

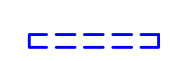
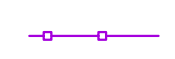







REVISIONS, MODIFICATIONS ET MISES A JOUR

Arrêté par délibération du Conseil  
Communautaire : 29.05.2017  
Approuvé par délibération du Conseil  
Communautaire :

INITIATIVE Aménagement et Développement  
Adresse : 4, Passage Jules Didier - 70000 VESOUL  
Tél : 03.84.75.46.47 - Fax : 03.84.75.31.69  
initiative@orange.fr  
Agence de Besançon  
Tél : 03.81.83.53.29 - initiative25@orange.fr

0 m 50 m 100 m 150 m 200 m 250 m

\*Origine cadastre (C) - DGFIP - Droits de l'Etat réservés - 2012 \*  
Plan cadastral actualisé en avril 2012

-  A4 Servitudes concernant les terrains riverains des cours d'eau non domaniaux ou compris dans l'emprise du lit de ces cours d'eau.
-  I3 Servitudes relatives à l'établissement des canalisations de transport de gaz haute pression.
-  I4 Servitudes relatives à l'établissement des canalisations électriques.
- PM1 Plan de prévention des Risques Naturels Prévisible.
-  Servitudes relatives au PPRi par débordement de la rivière "l'Ognon" de part et d'autre de la ville de Lure.
-  PT1 Servitudes relatives aux transmissions radioélectriques concernant la protection des centres de réception contre les perturbations électro-magnétiques.
-  PT2 Servitudes relatives aux transmissions radioélectriques concernant la protection contre les obstacles, des centres d'émission et de réception exploités pas l'Etat.
-  PT3 Servitudes relatives aux communications téléphoniques et télégraphiques concernant l'établissement et le fonctionnement des lignes et des installations de télécommunications.
-  T1 Servitudes relatives aux chemins de fer.
-  T7 Servitudes relatives aux relations aériennes - Servitudes aéronautiques inhérentes à la B.A. 116 (toute la commune).
- +++++ Limite de la commune.

\* A noter : Pour A4, le report cartographique est non exhaustif - pour une information complète voir la liste détaillée par commune des cours d'eau concernés, dans le tableau de synthèse des servitudes d'utilité publique.

